

Утверждена
Приказом Министерства земельных и имущественных отношений Республики
Башкортостан Управление по работе с территориальными отделами и взаимодействию с
органами местного самоуправления Отдел по Аургазинскому району

№ _____





**Схема расположения земельного участка или земельных
участков на кадастровом плане территории**

Условный номер земельного участка 02:05:000000:68:ЗУ1 Площадь земельного участка 29 136м ²		
Обозначение характерных точек границ	Координаты, м	
	X	Y
1	2	3
н1	573 470,85	1 343 440,93
н2	573 452,25	1 343 474,77
н3	573 334,74	1 343 406,12
н4	573 101,01	1 343 151,03
н5	573 417,27	1 343 324,98
н6	573 455,64	1 343 425,12
н1	573 470,85	1 343 440,93



Масштаб 1:20 000

Условные обозначения:

-  - Вновь образованная часть границы, сведения о которой достаточны для определения ее местоположения
-  - Существующая часть границы, имеющиеся в ГКН сведения о которой достаточны для определения ее местоположения
-  - Обозначение существующих границ земельных участков, имеющиеся в ГКН сведения о которых достаточны для определения местоположения
-  - Граница кадастрового квартала
- :3У1** - Кадастровый номер земельного участка, являющегося объектом кадастровых работ
- 02:05::** - Обозначение кадастрового квартала